

地域計画

策定年月日	令和7年3月17日
更新年月日	令和8年3月11日
目標年度	令和12年度
市町村名 (市町村コード)	藤岡市 (209)
地域名 (地域内農業集落名)	平井東部地域 (東平井、鮎川)

注:「地域名」欄には、協議の場が設けられた区域を記載し、農林業センサスの農業集落名を記載してください。

1 地域における農業の将来の在り方

(1) 地域計画の区域の状況

区域内の農用地等面積(農業上の利用が行われる農用地等の区域)	173.1 ha
① 農業振興地域のうち農用地区域内の農地面積	173.1 ha
② 田の面積	112.8 ha
③ 畑の面積(果樹、茶等を含む)	60.3 ha
④ 区域内において、規模縮小などの意向のある農地面積の合計	9.3 ha
⑤ 区域内において、今後農業を担う者が引き受ける意向のある農地面積の合計	13.6 ha
(参考)区域内における70才以上の農業者の農地面積の合計	6.3 ha
うち後継者不在の農業者の農地面積の合計	4.8 ha
(備考)区域内の遊休農地:4.6ha	

- 注1:①については、農業振興地域担当部局と調整の上、記載してください。  
 2:②及び③については、農業委員会の農地台帳の面積(現況地目)に基づき記載してください。  
 3:④については、規模縮小又は離農の意向のある農地面積を記載してください。  
 4:⑤については、区域内に特定することができない場合には、引き受ける意向のあるすべての農地面積を記載の上、備考欄にその旨記載してください。  
 5:(参考)の区域内における70才以上の農業者の農地面積等については、できる限り記載するように努めてください。  
 6:「区域内の農用地等面積」に遊休農地が含まれている場合には、備考欄にその面積を記載してください。

(2) 地域農業の現状及び課題

米麦、露地野菜、施設園芸等の多様な中心経営体への集約が進んでいるが、後継者がいない中心経営体に対して、新規就農者を紹介する等の対策が必要である。  
 農地について、施設園芸や米麦、露地野菜、有機栽培等の多様な農法が混在しており、それぞれの担い手が円滑に耕作できるよう団地化や住み分けを踏まえた集積を進める必要がある。  
 野生鳥獣の被害が多く、対策を検討していく必要がある。

(3) 地域における農業の将来の在り方(作物の生産や栽培方法については、必須記載事項)

既存の施設園芸ハウス(イチゴ、花卉、トマト、小ねぎ)については、引き続き現状の担い手での耕作を行う。  
 また、農地集積にあたっては中間管理事業を積極的に活用し、担い手への農地集積が円滑に進められる体制を整える。  
 農地について、施設園芸や米麦、露地野菜、有機栽培等の多様な農法が混在しており、それぞれの担い手が円滑に耕作できるよう団地化や住み分けを踏まえた集積を進める必要がある。

2 農業の将来の在り方に向けた農用地の効率的かつ総合的な利用に関する目標

(1)農用地の効率的かつ総合的な利用に関する方針			
米麦や露地野菜等を主体とする担い手への集積を進めるほか、新規就農者等の多様な担い手を受け入れ、農地の利用最適化を図る。農地集積にあたっては中間管理事業を積極的に活用し、担い手への農地集積が円滑に進められる体制を整える。			
(2)担い手(効率的かつ安定的な経営を営む者)に対する農用地の集積に関する目標			
現状の集積率	33	%	将来の目標とする集積率
			46 %
(3)農用地の集団化(集約化)に関する目標			
担い手の経営意向を考慮しつつ、段階的に集約化を進める。			



5 農業支援サービス事業者一覧(任意記載事項)

番号	事業体名 (氏名・名称)	作業内容	対象品目

6 目標地図(別添のとおり)

7 基盤法第22条の3(地域計画に係る提案の特例)を活用する場合には、以下を記載してください。

農用地所有者等数(人)		うち計画同意者数(人・%)	
-------------	--	---------------	--

注1:「農用地所有者等」欄には、区域内の農用地等の所有者、賃借人等の使用収益権者の数を記載してください。

注2:「うち計画同意者数」欄には、同意者数を記載してください。

注3:提案する地区の対象となる範囲を目標地図に明記してください。

(留意事項)

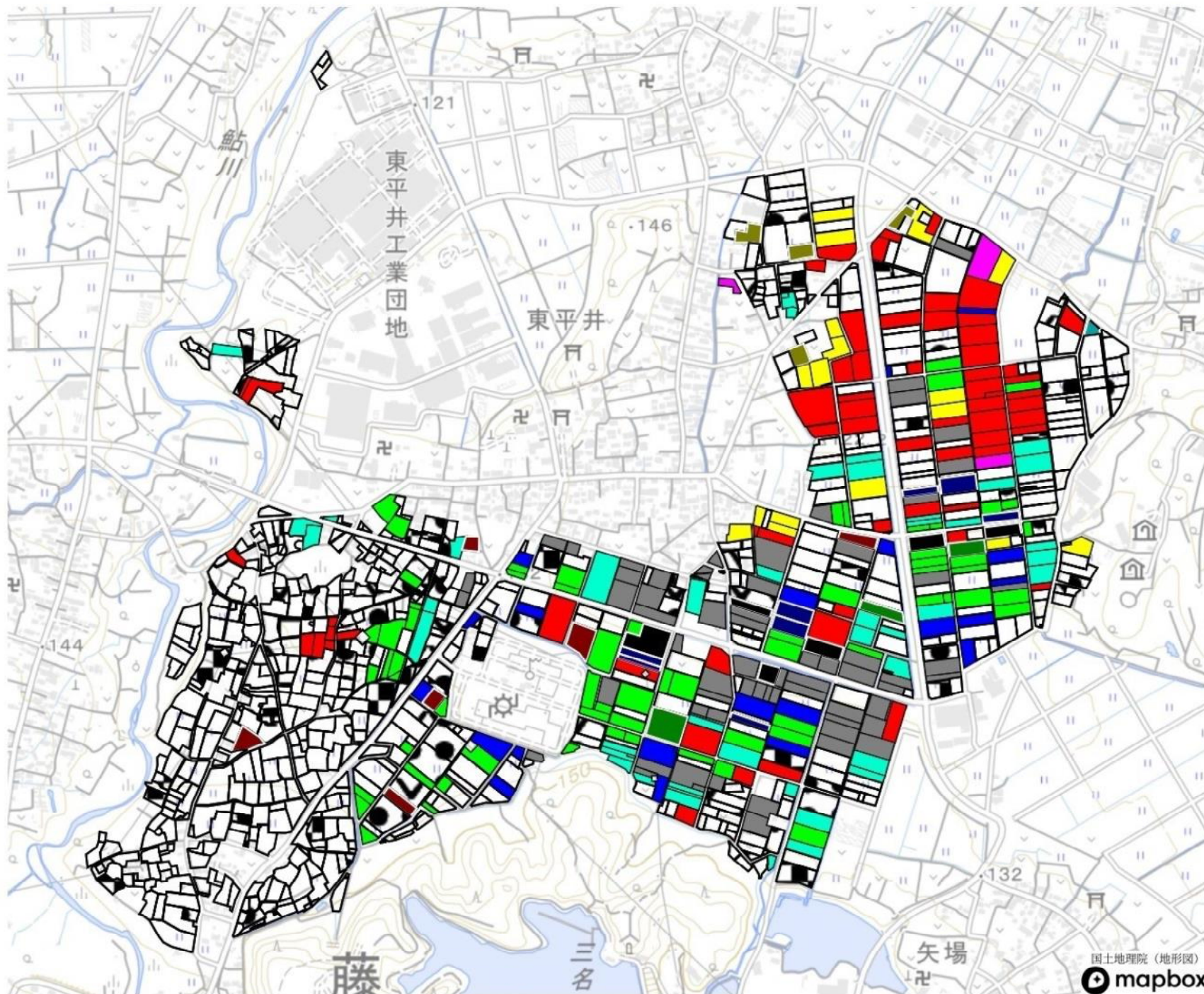
農業を担う者を位置付ける際、これらの者の氏名が含まれた地域計画について、法令に基づく手続として、本人の同意なく、関係者の意見聴取や、地域計画の案の縦覧、地域計画の公告を行うことができますが、個人情報保有に当たっては、利用目的をできる限り特定し、本人から直接書面に記録された個人情報を取得するときは、あらかじめ、本人に対し、その利用目的を明示してください。

また、市町村の公報への掲載等とは別に、インターネットの利用により関係者以外の不特定多数に対して情報を提供する場合は、氏名を削除するなど配慮してください。

必要に応じて区域内の農用地の一覧を参考として添付してください。

4 地域内の農業を担う者一覧(目標地図に位置付ける者)

属性	農業を担う者 (氏名・名称)	現状			10年後 (目標年度:令和 12 年度)				
		経営作目等	経営面積	作業受託 面積	経営作目等	経営面積	作業受託 面積	目標地図上 の表示	備考
1	認農 A	米麦、露地野菜	6.80 ha	ha	米麦、露地野菜	9.00 ha	ha	氏名	
2	認農 B	米麦、露地野菜	4.90 ha	ha	米麦、露地野菜	4.90 ha	ha	氏名	
3	認就 C	露地野菜	0.60 ha	ha	露地野菜	0.60 ha	ha	氏名	
4	認農 D	施設野菜、米麦	8.00 ha	ha	施設野菜、米麦	9.00 ha	ha	氏名	
5	認農 E	米麦、農産加工	0.80 ha	ha	米麦、農産加工	0.80 ha	ha	氏名	
6	認農 F	施設野菜、米麦	3.30 ha	ha	施設野菜、米麦	3.30 ha	ha	氏名	
7	認農 G	施設野菜、米麦	0.50 ha	ha	施設野菜、米麦	0.50 ha	ha	氏名	
8	認農 H	施設野菜、米麦	1.60 ha	ha	施設野菜、米麦	1.60 ha	ha	氏名	
9	認農 I	施設野菜	0.30 ha	ha	施設野菜	0.60 ha	ha	氏名	
10	認農 J	米麦雑穀(有機)	4.00 ha	ha	米麦雑穀(有機)	4.50 ha	ha	氏名	
11	集 K	米麦	2.40 ha	ha	米麦	2.20 ha	ha	氏名	
12	認農 L	米麦、露地野菜	13.50 ha	ha	米麦、露地野菜	14.00 ha	ha	氏名	
13	認農 M	米麦、露地野菜	0.80 ha	ha	米麦、露地野菜	0.80 ha	ha	氏名	
14	認農 N	施設花卉	0.70 ha	ha	施設花卉	1.00 ha	ha	氏名	
15	利用者 O	米麦、露地	7.80 ha	ha	米麦、露地	10.10 ha	ha	氏名	
16	認農 P	米麦	1.20 ha	ha	米麦	1.30 ha	ha	氏名	
17			ha	ha		ha	ha	氏名	



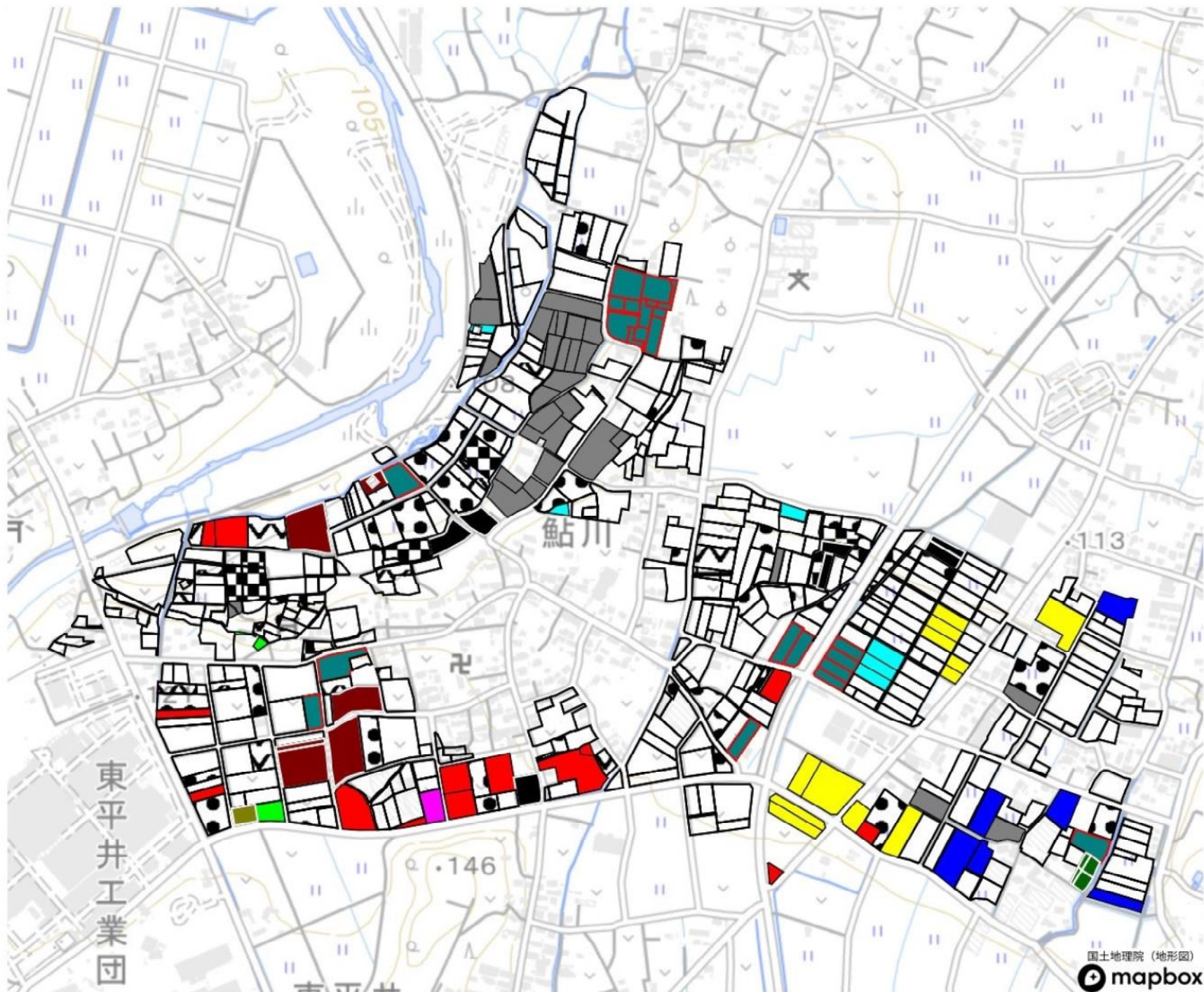
目標地区(素案)




目標地区(現状)

所有者の農地ごとの意向 (印)

- 自ら耕作
- 所有権移転
- ▽ 貸し付け
- ≡ 経営の委託
- ⊕ 農作業の委託
- ／ その他



目標地図(確定)



目標地図(現状)

所有者の農地ごとの意向 (印)

- 自ら耕作
- 所有権移転
- ▽ 貸し付け
- ≡ 経営の委託
- ⊕ 農作業の委託
- ／ その他