


位置図

R6犬目・大栃小水道送導配水管布設替に伴う舗装本復旧工事

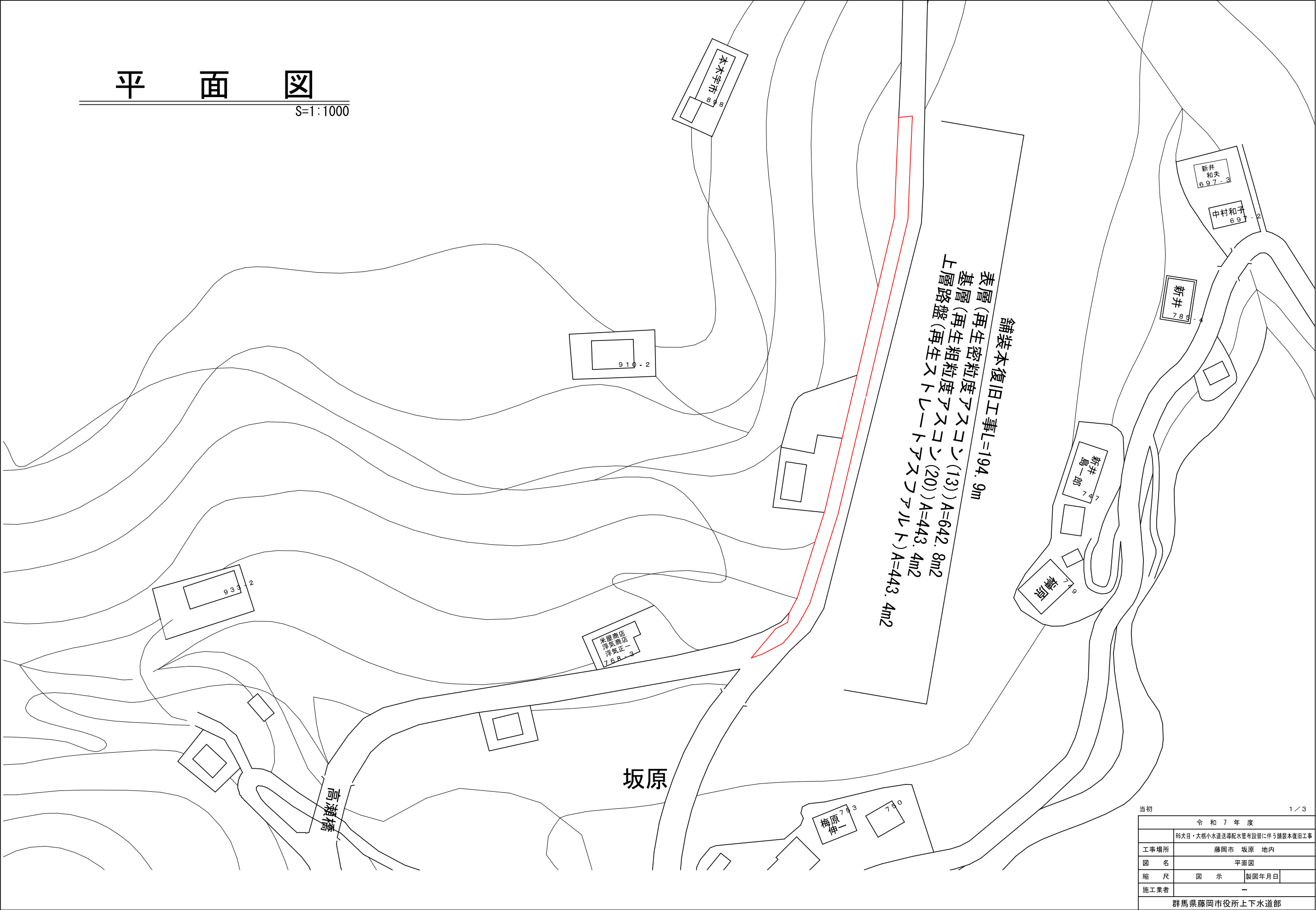
(藤岡市 坂原 地内)

縮尺 1 : 5000



平 面 図

S=1:1000




当初		1 / 3	
令和7年度			
	R6大目・大橋小水道送導配水管布設に伴う舗装本復旧工事		
工事場所	藤岡市 坂原 地内		
図 名	平面図		
縮 尺	図 示	製図年月日	
施工業者	—		
群馬県藤岡市役所上下水道部			

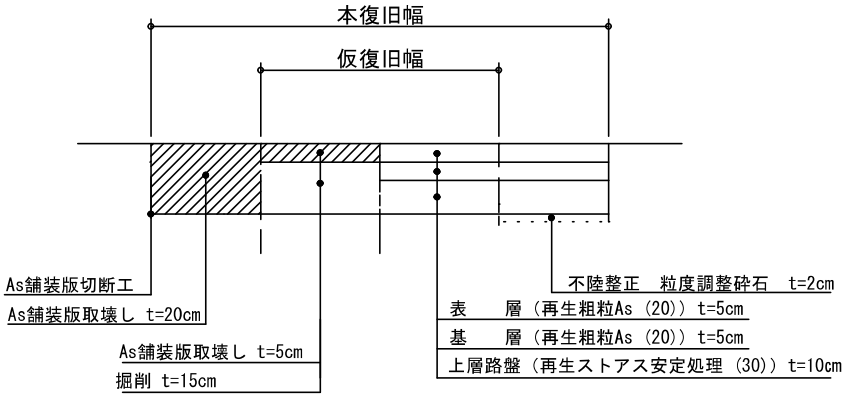
表層・区画線工展開図 S=1/300

凡 例

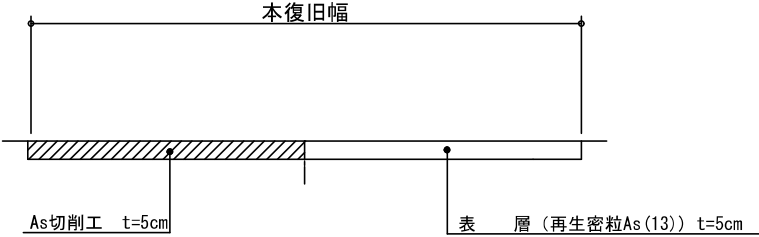
— — —	舗装版切断
- - - - -	区画線



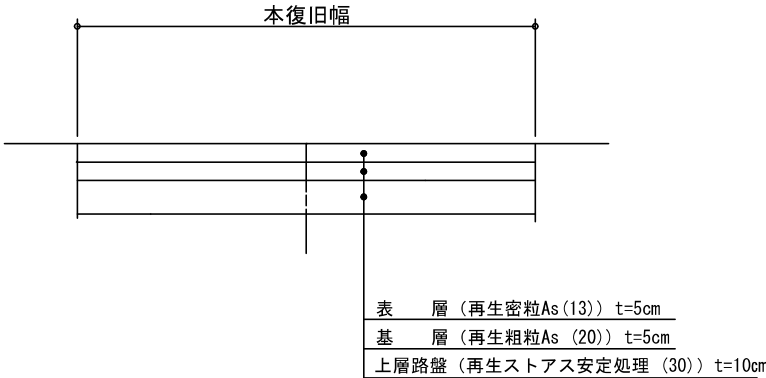
仮設舗装撤去及び上層路盤標準舗装構成図



表層切削及びオーバーレイ舗装構成図



舗装完了時舗装構成図



当初		2 / 3	
令和 7 年 度			
	R6大目・大瓶小水道送導配水管布設に伴う舗装本復旧工事		
工事場所	藤岡市 坂原 地内		
図 名	表層・区画線工展開図 舗装構成図		
縮 尺	図 示	製図年月日	
施工業者	—		
群馬県藤岡市役所上下水道部			

基層・上層路盤工展開図 S=1/300

