

ごあいさつ



藤岡市長
新井 雅博

藤岡市は東京から約90kmに位置し、関越自動車道と上信越自動車道の結節点であるとともに、北関東自動車道にも隣接する自動車交通の要衝となっており、東京方面からの「群馬県の玄関口」として重要な役割を担っております。

藤岡市では、この全国でもトップクラスの高速自動車交通の拠点性を最大限に活かし、未来の産業用地を確保するための取り組みを推進し、人々が集い・交流する「全国一の産業交流拠点」の実現を目指しています。

良好な交通アクセス、各種優遇制度に加え、地震や台風などの自然災害が少なく、穏やかな気候と豊かな自然環境に恵まれ、観光や子育て環境の整備にも力を入れております。本市への立地をご検討いただきますようお願いいたします。

藤岡市の概要



市域面積	180.29 km ²
人口	61,247 人 (2025.4.1 現在)
世帯数	28,123 世帯 (2025.4.1 現在)
平均気温	16.4 °C (2024 年)
年間降水量	1,044 mm (2024 年)
天気日数 (2024 年)	晴 247 曇 81 雨 38 雪 0

観測地域	回数	地域	%
藤岡市	4	群馬県 藤岡市	
群馬県	68	中大塚付近(西部工業団地(第3期))	6.4
埼玉県	128	篠塚付近(藤岡IC西産業団地(第2期)南地区)	5.3
東京都	499	中付近(藤岡IC西産業団地(第2期)北地区)	4.8
神奈川県	104	前橋市	6.5
千葉県	208	東京都 新宿区	49.5
栃木県	221	千葉県 千葉市	69.5
茨城県	347	茨城県 水戸市	80.6
福島県	309	栃木県 宇都宮市	12.7
新潟県	125	福島県 福島市	9.6
長野県	154	新潟県 新潟市	15.4
山梨県	52	長野県 長野市	6.1

出典：1925年1月1日～2006年1月1日気象庁データ
出典：国立研究開発法人防災科学研究所

事業スケジュール

西部工業団地(第3期) / 藤岡インターチェンジ西産業団地(第2期)【南地区、北地区】

団地名	西部工業団地(第3期)		藤岡インターチェンジ西産業団地(第2期)	
			南地区	北地区
所在地	中大塚、下大塚、本動堂、地内		本動堂、篠塚、地内	中、篠塚、地内
造成面積	149,000m ²		53,000m ²	41,000m ²
分譲対象面積	118,000m ²		43,000m ²	31,000m ²
令和8年度	造成事業詳細設計【～令和9年度上期】			
令和9年度	分譲企業募集・決定【令和8年度下期～】			
令和10年度	埋蔵文化財調査【～令和10年度下期】 ※西部工業団地(第3期)のみ			
令和11年度	造成他工事【～令和11年度上期】			
令和12年度	分譲契約/土地引渡し			

優遇制度

制度の名称		お問い合わせ先
補助金	事業所設置奨励金	※要件あり 群馬県産業経済部未来投資・デジタル産業課 TEL 027-226-3317
	雇用促進奨励金	
	緑地設置奨励金	
	ぐんま未来投資促進補助	
	本社機能移転促進補助	
地方拠点化税制、地域未来投資促進法		藤岡市経済部企業誘致課 TEL：0274-40-2392

工業団地一覧

No.	団地名	団地面積	分譲開始
1	小林工業団地	3.9ha	昭和36年
2	森工業団地	5.2ha	昭和36年
3	立石工業団地	5.4ha	昭和36年
4	岡之郷工業団地	7.5ha	昭和36年
5	藤岡(下栗須)工業団地	4.1ha	昭和41年
6	牛田工業団地	24.3ha	昭和61年
7	西部工業団地	5.6ha	昭和63年
8	西部工業団地(第2期)	1.2ha	平成5年
9	本動堂工業団地	3.2ha	平成7年
10	東平井工業団地	10.8ha	平成9年
11	第2本動堂工業団地	3.9ha	平成10年
12	北部工業団地	4.0ha	平成22年
13	三本木工業団地	19.2ha	平成24年
14	北部工業団地(第2期)	3.9ha	令和元年
15	藤岡インターチェンジ西産業団地	19.3ha	令和2年
16	藤岡東平井工業団地(第2期)	6.2ha	令和3年
17	西部工業団地(第3期)	14.9ha	令和8年
18	藤岡インターチェンジ西産業団地(第2期)【南地区】	5.3ha	令和8年
19	藤岡インターチェンジ西産業団地(第2期)【北地区】	4.1ha	令和8年



藤岡市役所 企業誘致課
兼 藤岡市土地開発公社

0274-40-2392
kigyou@city.fujioka.gunma.jp
kaihatu@city.fujioka.gunma.jp

藤岡市工業団地 検索

企業誘致課 HP



2026年3月

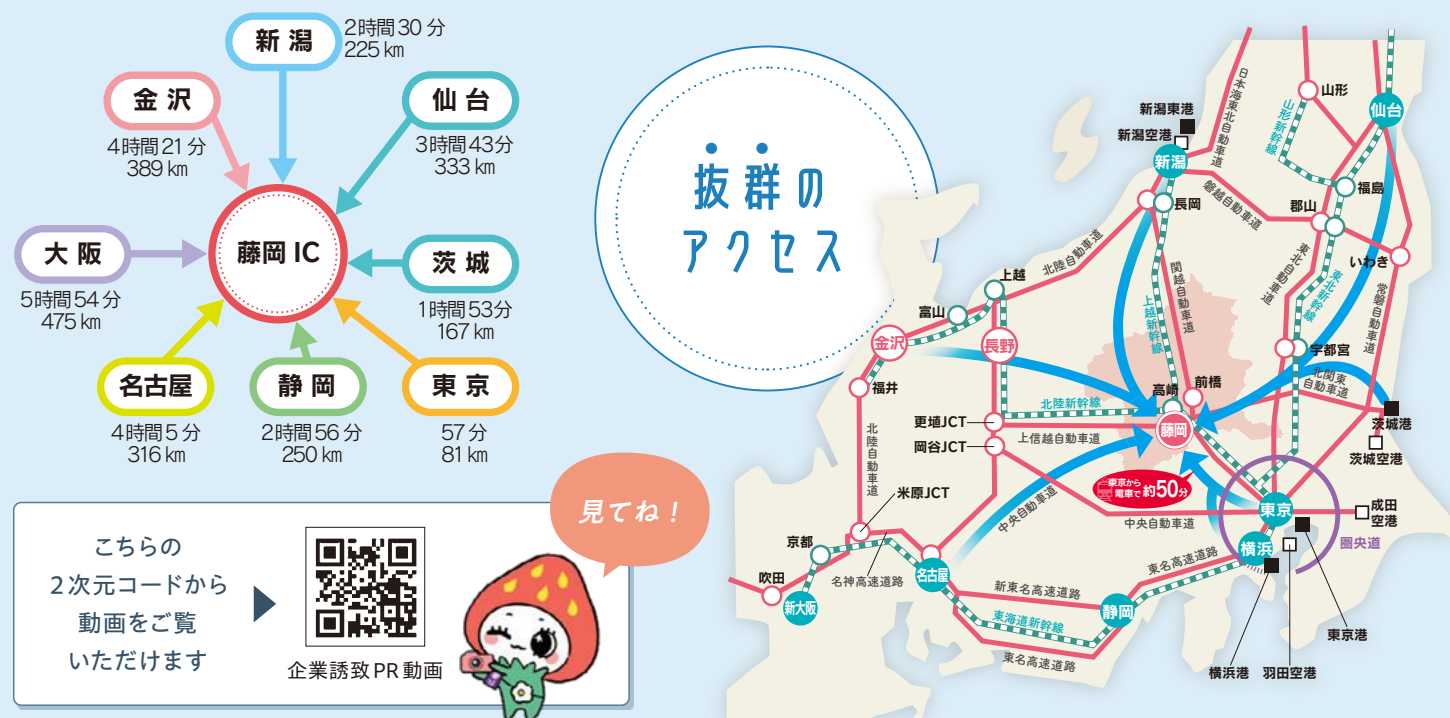
藤岡市工業団地ガイド

広域ビジネスの展開に
絶好のロケーション

東京から1時間
中部、近畿、東北
からもアクセスが
スムーズ

少ない災害
温暖な気候
豊かな自然環境

抜群の
アクセス



こちらの
2次元コードから
動画をご覧
いただけます

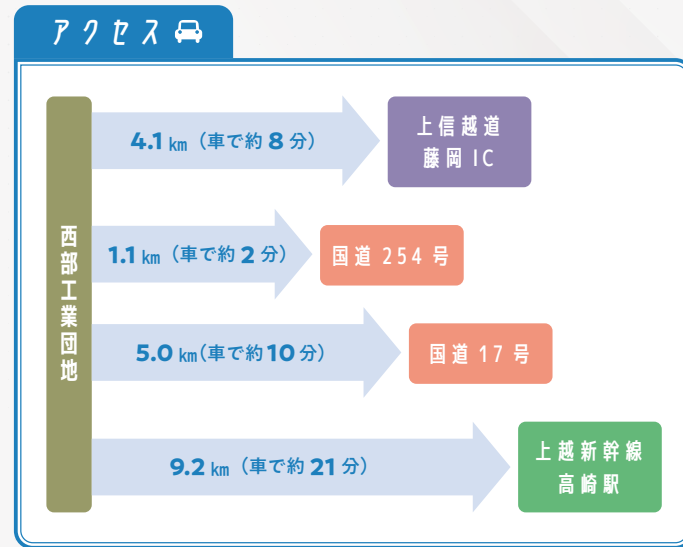
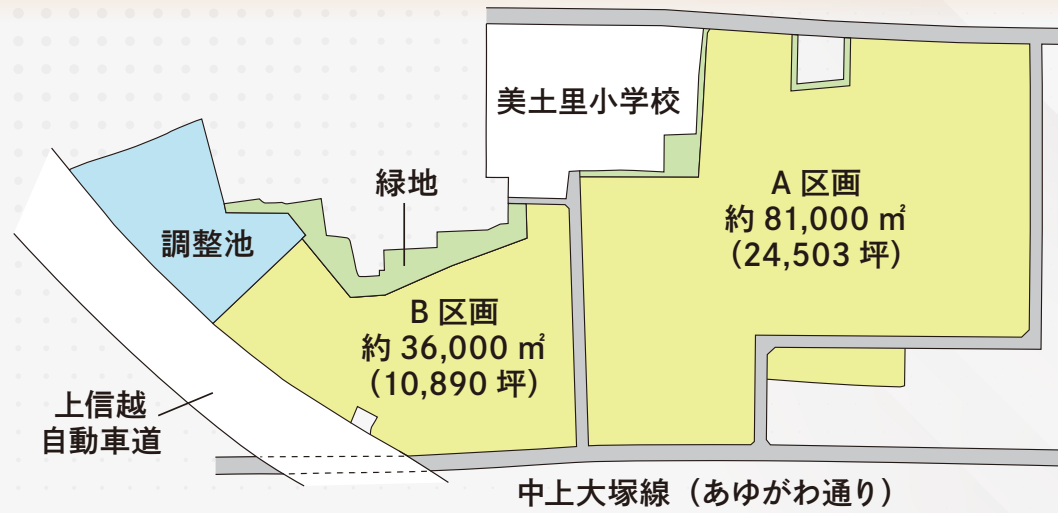


企業誘致PR動画

見てね!

西部工業団地 (第3期)

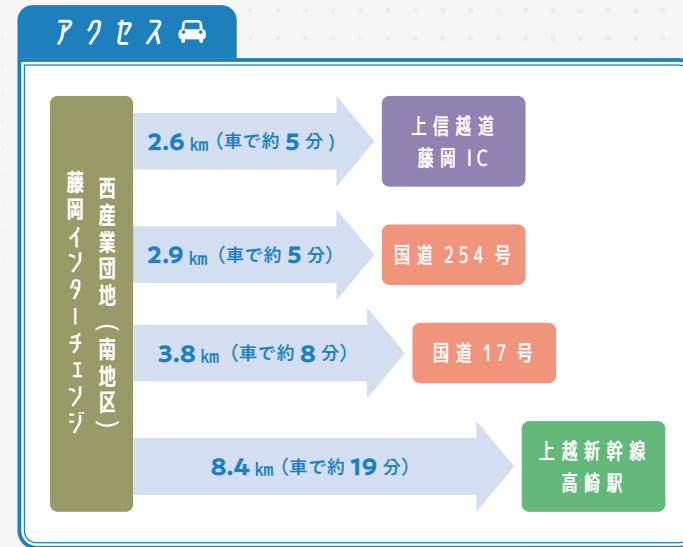
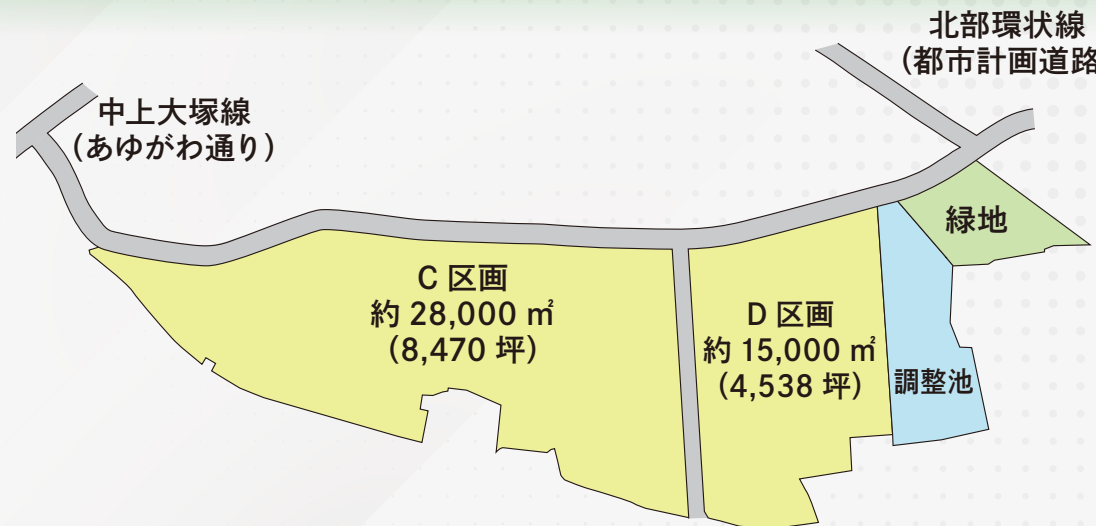
令和8年度 分譲企業募集 (令和11年度引渡)



団地概要			
所在地	中大塚・下大塚・本動堂 地内		
事業主体	藤岡市土地開発公社		
団地面積	149,000㎡ (分譲面積 約 118,000㎡)		
分譲区画面積・価格	区画	概算面積	価格
	A	約 81,000㎡ (24,503坪)	未定
B	約 36,000㎡ (10,890坪)		
用途地域	工業専用地域		
建築基準	建ぺい率 60%、容積率 200%		
インフラ	用水	3 団地合計 2,200t / 日 (藤岡市上水道)	
	排水	企業個別処理→団地内排水路→調整池→鮎川	
	電力	普通高圧※特別高圧については東京電力と要相談	
	ガス	LP ガス※都市ガスについては東京ガスと要相談	
緑地規制	工場立地法 (緑地率等緩和措置あり)		
分譲条件			
対象業種	製造業、物流・流通業、製造に付随するサービス業等		
支払条件	一括支払		

藤岡インターチェンジ西産業団地 (第2期)【南地区】

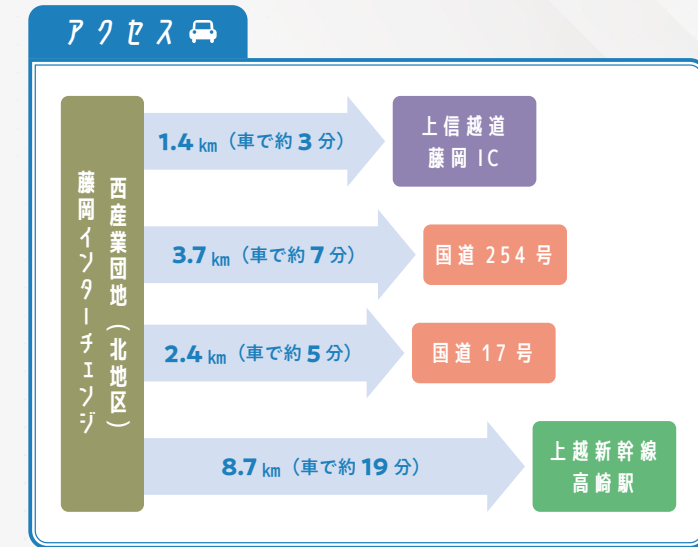
令和8年度 分譲企業募集 (令和11年度引渡)



団地概要			
所在地	本動堂・篠塚 地内		
事業主体	藤岡市土地開発公社		
団地面積	53,000㎡ (分譲面積 約 43,000㎡)		
分譲区画面積・価格	区画	概算面積	価格
	C	約 28,000㎡ (8,470坪)	未定
D	約 15,000㎡ (4,538坪)		
用途地域	工業専用地域		
建築基準	建ぺい率 60%、容積率 200%		
インフラ	用水	3 団地合計 2,200t / 日 (藤岡市上水道)	
	排水	企業個別処理→団地内排水路→調整池→温井川	
	電力	普通高圧※特別高圧については東京電力と要相談	
	ガス	LP ガス※都市ガスについては東京ガスと要相談	
緑地規制	工場立地法 (緑地率等緩和措置あり)		
分譲条件			
対象業種	製造業、物流・流通業、製造に付随するサービス業等		
支払条件	一括支払		

藤岡インターチェンジ西産業団地 (第2期)【北地区】

令和8年度 分譲企業募集 (令和11年度引渡)



団地概要			
所在地	中・篠塚 地内		
事業主体	藤岡市土地開発公社		
団地面積	41,000㎡ (分譲面積 約 31,000㎡)		
分譲区画面積・価格	区画	概算面積	価格
	E	約 16,000㎡ (4,840坪)	未定
F	約 14,000㎡ (4,235坪)		
用途地域	工業専用地域		
建築基準	建ぺい率 60%、容積率 200%		
インフラ	用水	3 団地合計 2,200t / 日 (藤岡市上水道)	
	排水	企業個別処理→団地内排水路→調整池→鮎川	
	電力	普通高圧※特別高圧については東京電力と要相談	
	ガス	LP ガス※都市ガスについては東京ガスと要相談	
緑地規制	工場立地法 (緑地率等緩和措置あり)		
分譲条件			
対象業種	製造業、物流・流通業、製造に付随するサービス業等		
支払条件	一括支払		